

# INFORMATIONS

## Vendredi et samedi

Les journées auront lieu sur le Campus de la Manufacture des Tabacs de l'Université Lyon 3.

## Dimanche

La journée du dimanche se déroulera dans les locaux de Michelin au 107, Rue Servient.

## CAMPUS DE LA MANUFACTURE DES TABACS

Le campus est situé au cœur de Lyon et à proximité du quartier d'affaires de la Part-Dieu et de la gare Lyon Part-Dieu.

## Entrées du campus

Entrée Sud : 1 avenue des Frères Lumière - Lyon 8<sup>e</sup> - Accès PMR pour tout type de fauteuil.

## MOYENS D'ACCÈS

### Accès en transports en commun lyonnais

- ▶ Métro ligne D | Station Sans-Souci (à la sortie du métro, suivre le sens des voitures)
- ▶ Tram T4 | Arrêt Manufacture Montluc ou Lycée Colbert
- ▶ Bus lignes C7, C25, 69 | Arrêt Manufacture - Montluc

Plus d'infos sur le site des TCL (<https://www.tcl.fr/>)

## Point de rencontre du jeudi soir

Malting-Pot, 263 Grande rue de la Guillotière à Lyon7.

## VENIR À LYON EN TRAIN

Lyon est très bien desservi par le train.

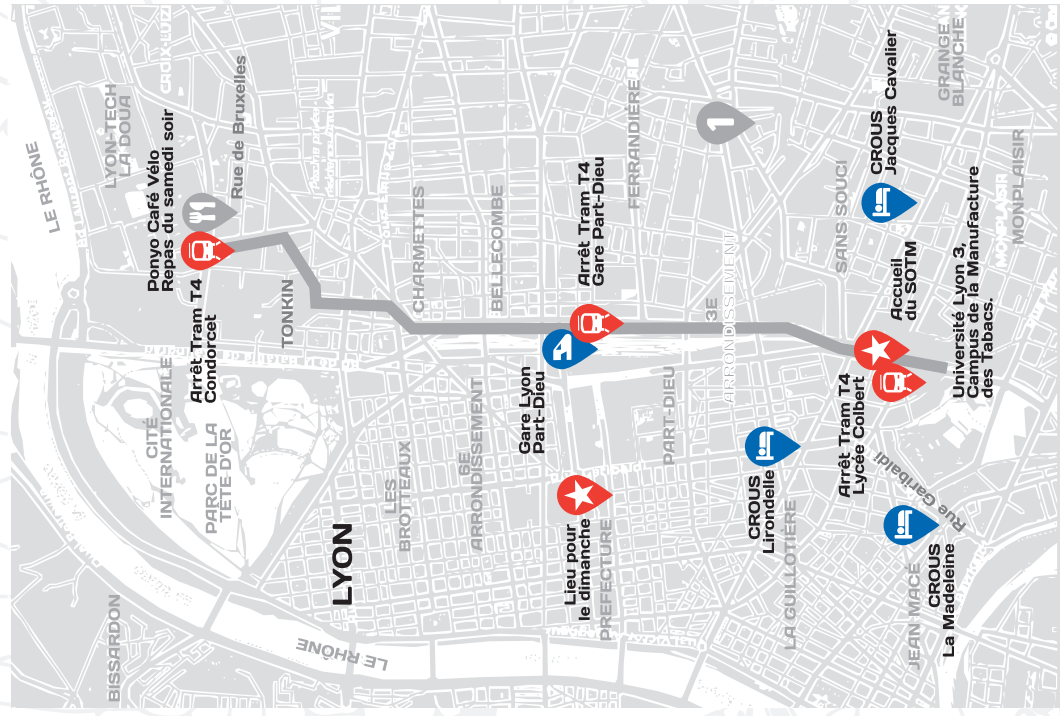
## Gares de Lyon

Si vous avez la possibilité, arrêtez-vous à la gare de Lyon Part-Dieu puis vous pourrez marcher (18 mn, 1,4 km) ou prendre le tram T4, coté porte des Alpes, pour venir au Campus de la Manufacture des Tabacs.

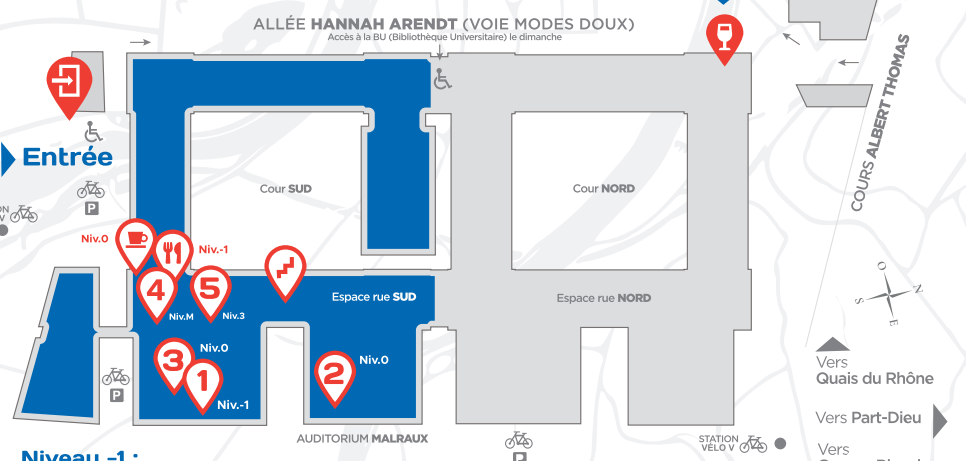
La gare de Perrache est une belle alternative mais il faudra prendre les transports en commun pour nous rejoindre.

La gare St Exupéry est à l'aéroport, il est plus compliqué d'arriver en centre-ville : Navette Rhone-Express (cher) ou un bus TCL 47 (long).

# ACCÈS




Vers rencontre du jeudi soir, Malting-Pot  
 Vers Arrêt Lycée Colbert  
**Salon des Symboles.** Cocktail du vendredi soir



- Niveau -1 :**  
 1. Amphithéâtre P  
 Entrée restaurant universitaire CROUS
- Niveau 0 :**  
 2. Entrée Auditorium MALRAUX  
 3. Salle 7  
 Espace rue SUD (Accueil - Pause café)


- Niveau M (mezzanine) :**  
 Accès Espace rue SUD  
 4. Amphithéâtre H
- Niveau 3 :**  
 5. Salles 322, 324, 325, 326 et 329

Une rencontre organisée par l'association OpenStreetMap France



# STATE OF THE MAP

FRANCE LYON  
 28-30 JUIN 2024



# STATE OF THE MAP

FRANCE LYON  
 28-30 JUIN 2024

Cartographions ensemble !

Cartographions ensemble !


## CONTACT

- ▶ @sotmfr - Hashtag #SOTMFR
- ▶ Flickr tag «sotmfr2024»

@sotmfr #sotmfr24

- ▶ [peertube.openstreetmap.fr](https://peertube.openstreetmap.fr)
- ▶ [sotm@openstreetmap.fr](mailto:sotm@openstreetmap.fr)

## SOUTIENS



Lyon - Université Lyon 3, Campus de la Manufacture des Tabacs.  
1 avenue des Frères Lumière, 69008 Lyon. Tramway ligne T4 / Arrêt Lycée Colbert

Une rencontre organisée par l'association OpenStreetMap France

Expositions  
Conférences  
Ateliers

#sotmfr24

Crédits : © les contributeurs OpenStreetMap. Design graphique : Antoine bandelli - bandelli.fr.

sotm2024.openstreetmap.fr

sotm2024.openstreetmap.fr



# PROGRAMME



Vendredi 28 juin 2024

Horaire	Amphithéâtre H
08:30 - 9:00	Accueil café
09:00	Ouverture du SOTM
09:30 - 09:55	Conférence plénière
10:00 - 10:30	<b>Présentations flash :</b> 1. Vous avez dit ePoc OSM? 2. OSM est un site de rencontre. 3. Ce que j'aurais aimé qu'on me dise à propos du développement d'application cartographique. 4. Présentation de mini-outils : serveur OpenStreetMap aux couleurs de l'IGN, ainsi qu'un générateur d'atlas à partir d'un tracé GPX. 5. OSMTracker-Android   Personnaliser, contribuer et maintenir. 6. OSM, OSRM et ZFE sont dans un bateau ^W canion.

Horaire	Salle n° 322	Salle n° 324	Salle n° 325	Salle n° 326	Salle n° 7	Amphithéâtre P
11:00 - 11:55	7. State of Panoramax	8. Cartographier les zones climatiques locales avec OpenStreetMap	9. Nouveau DataSud, nouvel élan régional pour OpenStreetMap	10. Adiu ! Quand l'union des communs fait la force du patrimoine immatériel		11. Découverte d'OpenStreetMap
11:30 - 11:55		12. L'OCSGE et le CoSIA de l'IGN : une nouvelle opportunité pour OSM?	13. Comment SNCF Voyageurs utilise OpenStreetMap pour calculer l'écart horaire	14. Wikipédia 101		
12:00 - 12:25		15. Migrer de Mapillary à Panoramax	16. libLRS : une bibliothèque pour gérer des référentiels linéaires			
13:00 - 13:55	Repas					
14:00 - 14:25	17. Panoramax : les mains dans le cambouis!	18. Micro-cartographie de l'eau dans les Zones d'Activités Economiques (ZAE) en Région SUD : vers la construction d'un cadre d'évaluation de la gestion intégrée	19. Cartographie des gares françaises pour l'application "Ma Gare SNCF" avec Wemap	20. OpenStreetMap et les systèmes d'information touristique : quelles alliances?	21. Production d'une cartographie des zones climatiques locales avec l'outil GeoClimate	22. Découvrir la contribution à OpenStreetMap avec une mini carto-partie
14:30 - 14:55	23. Panoramax : retour d'expérience du SDIS34 sur ses prises de vue RTK/360°	24. uMap incubé par l'État, ça donne quoi?	25. OSerM : cartographier les gares aujourd'hui pour les améliorer demain	29. Mise en valeur touristique des territoires avec OSM: retour d'expérience de L'Abel Destination (Allier) et Teritorio		
15:00 - 15:25	26. La licence ODbL expliquée par la fédé des Pros d'OSM	27. Cartes IGN, une application pour découvrir la France autrement	28. Carto Graou : sous les trains, la carte	32. Mapper des trottoirs pour l'accessibilité		
15:30 - 15:55	30. Cartographie pour le VTT	31. Présentation du Référentiel National des Bâtiments (RNB)				
16:30 - 16:55	33. La mise à jour multithématique d'OpenStreetMap au sein du pôle développement du Département de Vaucluse	34. RNB & OSM, quelles synergies?	35. OpenMapTiles 3.15	36. Utilisation d'OSM dans une mairie		
17:00 - 17h25	38. Travailler avec la communauté en tant qu'entreprise : les engagements de TomTom en France et à l'étranger	39. « Clearance », contrôler collaborativement des données OpenStreetMap pour des usages thématiques	40. Underpass-API, requêtes Overpass sur une base de données SQL	41. OSM & l'accessibilité pour les personnes handicapées : des clés pour comprendre et des outils pour contribuer		37. Atelier : formation uMap
17:30 - 17h55		41. Architecture SIG au SDIS34 pour l'exploitation des données OSM	42. Géocoder effectivement avec BANO et Addok			

Samedi 29 juin 2024

Horaire	Salle n° 322	Salle n° 324	Salle n° 325	Salle n° 326	Salle n° 7	Auditorium Malraux
09:00 - 09:30	Accueil café					
9:30 - 10:25	43. Pifomètre & Pifomap : ajouter et corriger des adresses, noms de voies et lieux-dits dans OSM	46. Questions-Réponses Orbis Map/Overture Maps	44. Présentation de Cartes.app	45. Le hackathon des écoles	51. Atelier : Interroger et récupérer des données OSM à la demande avec l'API Overpass	
10:00 - 10:25						
11:00 - 11:25	47. Computer vision... "LIA" utile pour OSM	48. Cartographier les cours d'eau, ça coule de source!	49. L'émergence de la pratique du vélo en France : quels impacts de la BNAC et des politiques publiques sur OSM?	50. 10 ans d'OpenStreetMap au Mali, réalisations & perspectives	51. Atelier : Interroger et récupérer des données OSM à la demande avec l'API Overpass	
11:30 - 11h55	52. AdopteUneCommune : retour sur les contributions réalisées depuis le SotM-FR 2023		53. Accueil cyclable dans les zones commerciales	54. Des nouvelles d'OSM dans l'enseignement		
12:00 - 13:30	Repas					
13:30 - 13:55	55. Animer l'intégration de données ouvertes à OpenStreetMap avec Osmose	56. Atelier : Comment promouvoir l'usage d'OSM dans la mobilité par association de services (MaS)	61. Le stationnement cyclable dans les grandes villes européennes, reflet des inégalités (de carto) européennes?	58. Bobosm : je recode JOSM, ça tourne mal!	59. Atelier : IA + OSM + Panoramax = ♥	
14:00 - 14:25	60. AdopteUneMairie!		57. Re-diffusion d'OpenData enrichie par Osmose-QA	62. Utilisation d'OSM pour l'appli campus OPALE : apports mutuels et évolutions à venir		
14:30 - 14:55			63. OSMTracker-Android   Personnaliser, contribuer et maintenir.	64. Télécharger des données OSM traduites en français à travers des briques logicielles libres et des protocoles standards		
15:00 - 15:25			65. Des nouvelles du Plan de Corps de Rue Simplifié (PCRS)	66. ECCE Carto, 8 ans... après le retour.		
17:00 - 19:00						67. Assemblée Générale de OpenStreetMap France

Dimanche 30 juin

Horaire	Locaux Michelin (107, Rue Servient)
09:30 - 10:00	Accueil
10:00 - 16:00	Ateliers spontanés